

## Službene novine Federacije BiH, broj 55/02

Na osnovu člana 46. stav 5. Zakona o šumama ("Službene novine Federacije BiH", broj 20/02), federalni ministar poljoprivrede, vodoprivrede i šumarstva, donosi

### PRAVILNIK

## O NAČINU OBILJEŽAVANJA GRANICA DRŽAVNIH ŠUMA I ŠUMSKOG ZEMLJIŠTA, O VRSTI I POSTAVLJANJU GRANIČNIH ZNAKOVA

### Član 1.

Ovim pravilnikom uređuje se način obilježavanja granica državnih šuma i šumskog zemljišta, vrste graničnih znakova i način postavljanja graničnih znakova.

### Član 2.

Pojmovi koji se koriste u ovom pravilniku imaju sljedeća značenja:

1. Pod **šumom**, u smislu ovog pravilnika, podrazumijeva se zemljište prekriveno šumskim drvećem ili šumskim grmljem čija površina prelazi 500 m<sup>2</sup>.
2. **Državna šuma i šumsko zemljište** je šuma i šumsko zemljište u državnom vlasništvu.
3. Pod **šumskim zemljištem**, pored zemljišta obraslog šumom, podrazumijeva se i neograđeno, neiskorišteno ili neplodno zemljište, šumske čistine, livade kao i jezera, tekuće površine vode i druge površinske vode i močvare unutar šuma.
4. **Granice državnih šuma i šumskog zemljišta** su linije koje razgraničavaju državne šume i šumsko zemljište od privatnih posjeda, poljoprivrednog i građevinskog zemljišta.
5. **Granični znakovi** su trajni i vidljivi znakovi koji se postavljaju na mjestima gdje se granična linija lomi kao i na mjestima rijeka, jezera, saobraćajnica i sl.

### Član 3.

Kantonalna šumsko-gospodarska društva koja gospodare državnim šumama i šumskim zemljištem dužna su da izvrše obilježavanje granica državnih šuma i šumskog zemljišta na osnovu rješenja i u roku koji odredi rješenjem nadležni organ u skladu sa odredbama Zakona o premjeru i katastru nekretnina. Granice šuma i šumskog zemljišta u državnoj svojini obilježavaju se trajnim i vidljivim graničnim znakovima (u daljem tekstu: znakovi).

### Član 4.

Za znakove za obilježavanje granice upotrebljavaju se: 1. Betonski stub dimenzija 10x10x50 cm sa nadzemnim dijelom visine 10 cm (slika 1.); 2. Grubo obrađen kameni stub dužine 50 cm sa obrađenim nadzemnim dijelom 10x10x10 cm (slika 2.); 3. Prirodna stijena sa obrađenom glavom 10x10x10 cm (slika 3.); 4. Dubeće drvo (stablo) najmanjeg prečnika 30 cm sa zatesima 10x10 cm na prsnoj visini, 1,30 m isključivo na kori (slika 4.). Grafički prikazi (slika 1., 2., 3. i 4.) su sastavni dio ovog pravilnika.

## **Član 5.**

Na znakovima iz člana 4. ovog pravilnika ispisuje se oznaka DŠ (državna šuma) i redni broj znaka u kvadratu 7x7 cm sa veličinom slova i brojeva koja odgovara veličini kvadrata. Oznaka DŠ stavlja se sa vanjske strane šume ili šumskog zemljišta, a brojevi sa unutrašnje strane. Brojevi se počinju pisati u pravcu kretanja kazaljke na satu i obrojčavanje granične linije počinje brojem jedan i nastavlja se rednim brojem sve do završetka. Obrojčavanja iz stava 2. ovog člana može se vršiti po odjelima, gospodarskim jedinicama i njihovim dijelovima kao i po katastarskim općinama, a vrši se za područje općine. Izuzev od stava 3. ovog člana, može se vršiti odvojeno obrojčavanje površina šuma ili šumskog zemljišta koje se nalazi kao enklava u kompleksu poljoprivrednog zemljišta.

## **Član 6.**

Granični znakovi se postavljaju na mjestima gdje se granična linija lomi, kao i na mjestima rijeka, jezera i slično. Ako granična linija ide stalnim objektima (putevi, rijeke, potoci, dr.), granični znakovi se postavljaju samo na početku i na kraju tog objekta. Ako granična linija ide potokom ili rijekom onda granica, po pravilu, ide sredinom vodotoka, ako vodotok nije međunarodni. Ako se granični znak nalazi u vodotoku ili na ušću vodotoka ne vrši se postavljanje znaka nego se postavlja dva granična znaka na obalama, te se uz opis u zapisniku crta skica. Kada je granična linija prava, znakovi se postavljaju tako da se moraju dogledati.

## **Član 7.**

Kantonalno šumsko-gospodarsko društvo koje gospodari šumama dužno je da poslije postavljanja znakova izvrši geodetsko snimanje znakova jednom od geodetskih metoda premjera oslonjenih na stalne geodetske tačke. Podaci snimanja znakova moraju biti takvi da se na osnovu njih može izvršiti kartiranje i ucrtavanje znakova na katastarskim planovima i izvršiti promjene kroz katastarski operat, kao i da se na osnovu tih podataka mogu ponovo, u granicama tačnosti snimanja, postaviti znakovi u slučajevima spora oko granica ili ako su znakovi uništeni.

## **Član 8.**

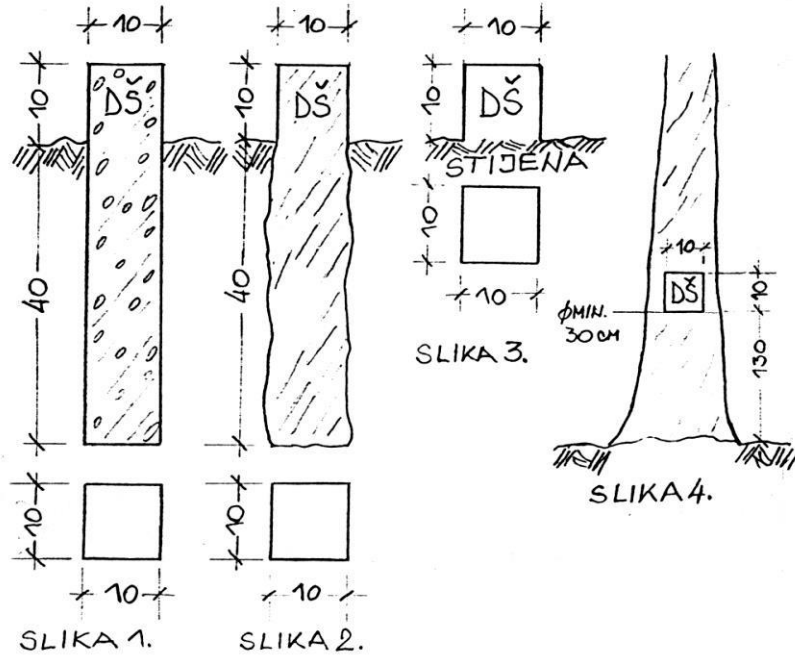
Danom stupanja na snagu ovog pravilnika na teritoriji Federacije BiH prestaje primjena Pravilnika o obilježavanju granica šuma u društvenoj svojini i o postavljanju graničnih znakova ("Službeni list SR BiH", broj 25/78).

## **Član 9.**

Ovaj pravilnik stupa na snagu narednog dana od dana objavljivanja u "Službenim novinama Federacije BiH".

Prilog 1

Grafički prikaz znakova za obilježavanje granica državnih šuma i šumskog zemljišta



Broj 01-02-493/02 17. oktobra 2002. godine Sarajevo

Ministar **Behija Hadžihajdarević**, s. r.

## Službene novine Federacije BiH, broj 55/02

Na temelju članka 46. stavak 5. Zakona o šumama ("Službene novine Federacije BiH", broj 20/02), federalni ministar poljoprivrede, vodoprivrede i šumarstva, donosi

### PRAVILNIK

## O NAČINU OBILJEŽAVANJA GRANICA DRŽAVNIH ŠUMA I ŠUMSKOG ZEMLJIŠTA, O VRSTI I POSTAVLJANJU GRANIČNIH ZNAKOVA

### Članak 1.

Ovim pravilnikom uređuje se način obilježavanja granica državnih šuma i šumskog zemljišta, vrste graničnih znakova i način postavljanja graničnih znakova.

### Članak 2.

Pojmovi koji se koriste u ovom pravilniku imaju sljedeća značenja:

1. Pod **šumom**, u smislu ovog pravilnika, podrazumijeva se zemljište prekriveno šumskim drvećem ili šumskim grmljem čija površina prelazi 500 m<sup>2</sup>.
2. **Državna šuma i šumsko zemljište** je šuma i šumsko zemljište u državnom vlasništvu.
3. Pod **šumskim zemljištem**, pored zemljišta obraslog šumom, podrazumijeva se i neobrađeno, neiskorišteno ili neplodno zemljište, šumske čistine, livade kao i jezera, tekuće površine vode i druge površinske vode i močvare unutar šuma.
4. **Granice državnih šuma i šumskog zemljišta** su crte koje razgraničavaju državne šume i šumsko zemljište od privatnih posjeda, poljoprivrednog i građevinskog zemljišta.
5. **Granični znakovi** su trajni i vidljivi znakovi koji se postavljaju na mjestima gdje se granična linija lomi kao i na mjestima rijeka, jezera, prometnica i sl.

### Članak 3.

Kantonalna šumsko-gospodarska društva koja gospodare državnim šumama i šumskim zemljištem dužna su da izvrše obilježavanje granica državnih šuma i šumskog zemljišta na temelju rješenja i u roku koji odredi rješenjem mjerodavni organ sukladno odredbama Zakona o premjeru i katastru nepokretnosti. Granice šuma i šumskog zemljišta u državnoj svojini obilježavaju se trajnim i vidljivim graničnim znakovima (u daljnjem tekstu: znakovi).

### Članak 4.

Za znakove za obilježavanje granice uporabljavaju se: 1. Betonski stup dimenzija 10 x 10 x 50 cm sa nadzemnim dijelom visine 10 cm (slika 1.); 2. Grubo obrađen kameni stup dužine 50 cm sa obrađenim nadzemnim dijelom 10 x 10 x 10 cm (slika 2.); 3. Prirodna stijena sa obrađenom glavom 10 x 10 x 10 cm (slika 3.); 4. Dubeće drvo (stablo) najmanjeg prečnika 30 cm sa zatesima 10 x 10 cm na prsnoj visini, 1,30 m isključivo na kori (slika 4.). Grafički prikazi (slika 1., 2., 3. i 4.) su sastavni dio ovog pravilnika.

#### **Članak 5.**

Na znakovima iz članka 4. ovog pravilnika ispisuje se oznaka DŠ (državna šuma) i redni broj znaka u kvadratu 7 x 7 cm sa veličinom slova i brojeva koja odgovara veličini kvadrata. Oznaka DŠ stavlja se sa vanjske strane šume ili šumskog zemljišta, a brojevi sa unutarnje strane. Brojevi se počinju pisati u pravcu kretanja kazaljke na satu i numeriranje granične crte počinje brojem jedan i nastavlja se rednim brojem sve do završetka. Numeriranje iz stavka 2. ovog članka može se vršiti po odjelima, gospodarskim jedinicama i njihovim dijelovima kao i po katastarskim općinama, a vrši se za područje općine. Iznimno od stavka 3. ovog članka, može se vršiti odvojeno numeriranje površina šuma ili šumskog zemljišta koje se nalazi kao enklava u kompleksu poljoprivrednog zemljišta.

#### **Članak 6.**

Granični znakovi se postavljaju na mjestima gdje se granična crta lomi, kao i na mjestima rijeka, jezera i slično. Ako granična crta ide stalnim objektima (putovi, rijeke, potoci, dr.), granični znakovi se postavljaju samo na početku i na kraju tog objekta. Ako granična crta ide potokom ili rijekom onda granica, po pravilu, ide sredinom vodotoka, ako vodotok nije međunarodni. Ako se granični znak nalazi u vodotoku ili na ušću vodotoka ne vrši se postavljanje znaka nego se postavlja dva granična znaka na obalama, te se uz opis u zapisniku crta skica. Kada je granična crta ravna, znakovi se postavljaju tako da se moraju dogledati.

#### **Članak 7.**

Kantonalno šumsko-gospodarsko društvo koje gospodari šumama dužno je da poslije postavljanja znakova izvršiti geodetsko snimanje znakova jednom od geodetskih metoda premjera oslonjenih na stalne geodetske točke. Podaci snimanja znakova moraju biti takvi da se na temelju njih može izvršiti kartiranje i ucrtavanje znakova na katastarskim planovima i izvršiti promjene kroz katastarski operat, kao i da se na temelju tih podataka mogu ponovo, u granicama točnosti snimanja, postaviti znakovi u slučajevima spora oko granica ili ako su znakovi uništeni.

#### **Članak 8.**

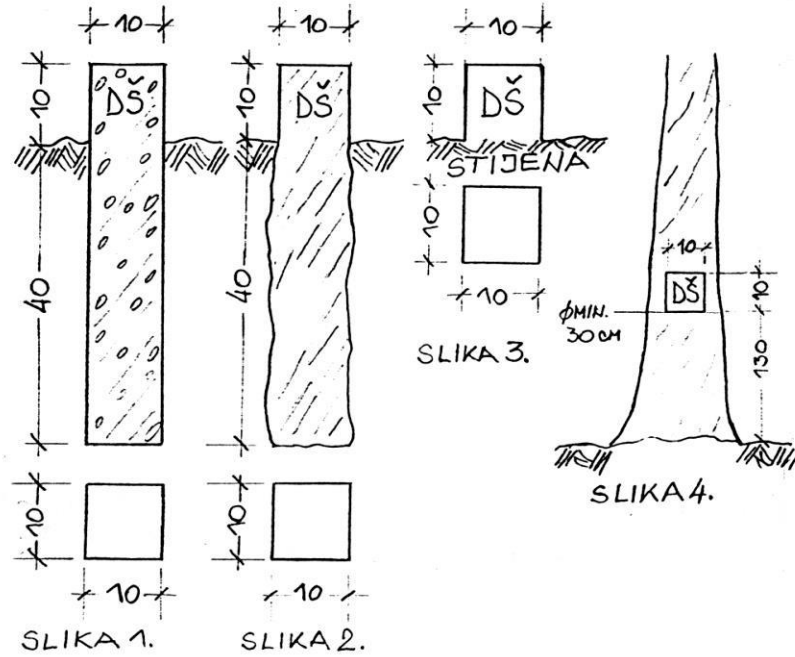
Danom stupanja na snagu ovog pravilnika na teritoriji Federacije BiH prestaje primjena Pravilnika o obilježavanju granica šuma u društvenoj svojini i o postavljanju graničnih znakova ("Službeni list SR BiH", broj 25/78).

#### **Članak 9.**

Ovaj pravilnik stupa na snagu narednog dana od dana objave u "Službenim novinama Federacije BiH".

Prilog 1

Grafički prikaz znakova za obilježavanje granica državnih šuma i šumskog zemljišta



Broj 01-02-493/02 17. listopada 2002. godine Sarajevo

Ministar **Behija Hadžihajdarević**, v. r.

## Службене новине Федерације БиХ, број 55/02

На основу члана 46. став 5. Закона о шумама ("Службене новине Федерације БиХ", број 20/02), федерални министар пољопривреде, водопривреде и шумарства, доноси

### ПРАВИЛНИК

#### О НАЧИНУ ОБИЉЕЖАВАЊА ГРАНИЦА ДРЖАВНИХ ШУМА И ШУМСКОГ ЗЕМЉИШТА, О ВРСТИ И ПОСТАВЉАЊУ ГРАНИЧНИХ ЗНАКОВА

##### Члан 1.

Овим правилником уређује се начин обиљежавања граница државних шума и шумског земљишта, врсте граничних знакова и начин постављања граничних знакова.

##### Члан 2.

Појмови који се користе у овом правилнику имају сљедећа значења:

1. Под **шумом**, у смислу овог правилника, подразумејева се земљиште прекривено шумским дрвећем или шумским грмљем чија површина прелази 500 м<sup>2</sup>.
2. **Државна шума и шумско земљиште** је шума и шумско земљиште у државном власништву.
3. Под **шумским земљиштем**, поред земљишта обраслог шумом, подразумејева се и неограђено, неискориштено или неплодно земљиште, шумске чистине, ливаде као и језера, текуће површине воде и друге површинске воде и мочваре унутар шума.
4. **Границе државних шума и шумског земљишта** су линије које разграничавају државне шуме и шумско земљиште од приватних посједа, пољопривредног и грађевинског земљишта.
5. **Гранични знакови** су трајни и видљиви знакови који се постављају на мјестима гдје се гранична линија ломи као и на мјестима ријека, језера, саобраћајница и сл.

##### Члан 3.

Кантонална шумско-господарска друштва која господаре државним шумама и шумским земљиштем дужна су да изврше обиљежавање граница државних шума и шумског земљишта на основу рјешења и у року који одреди рјешењем надлежни орган у складу са одредбама Закона о премјеру и катастру некретнина. Границе шума и шумског земљишта у државној својини обиљежавају се трајним и видљивим граничним знаковима (у даљем тексту: знакови).

##### Члан 4.

За знакове за обиљежавање границе употребљавају се: 1. Бетонски стуб димензија 10x10x50 цм са надземним дијелом висине 10 цм (слика 1.); 2. Грубо обрађен камени стуб дужине 50 цм са обрађеним надземним дијелом 10x10x10 цм (слика 2.); 3. Природна стијена са обрађеном главом 10x10x10 цм (слика 3.); 4. Дубеће дрво (стабло) најмањег пречника 30 цм са затесима 10x10 цм на

прсној висини, 1,30 м искључиво на кори (слика 4.).Графички прикази (слика 1., 2., 3. и 4.) су саставни дио овог правилника.

#### **Члан 5.**

На знаковима из члана 4. овог правилника исписује се ознака ДШ (државна шума) и редни број знака у квадрату 7x7 цм са величином слова и бројева која одговара величини квадрата.Ознака ДШ ставља се са вањске стране шуме или шумског земљишта, а бројеви са унутрашње стране.Бројеви се почињу писати у правцу кретања казаљке на сату и обројчавање граничне линије почиње бројем један и наставља се редним бројем све до завршетка.Обројчавања из става 2. овог члана може се вршити по одјелима, господарским јединицама и њиховим дијеловима као и по катастарским опћинама, а врши се за подручје опћине.Изузев од става 3. овог члана, може се вршити одвојено обројчавање површина шума или шумског земљишта које се налази као енклава у комплексу пољопривредног земљишта.

#### **Члан 6.**

Гранични знакови се постављају на мјестима гдје се гранична линија ломи, као и на мјестима ријека, језера и слично. Ако гранична линија иде сталним објектима (путеви, ријеке, потоци, др.), гранични знакови се постављају само на почетку и на крају тог објекта.Ако гранична линија иде потоком или ријеком онда граница, по правилу, иде средином водотока, ако водоток није међународни.Ако се гранични знак налази у водотоку или на ушћу водотока не врши се постављање знака него се поставља два гранична знака на обалама, те се уз опис у записнику црта скица.Када је гранична линија права, знакови се постављају тако да се морају догледати.

#### **Члан 7.**

Кантонално шумско-господарско друштво које господари шумама дужно је да послуже постављања знакова изврши геодетско снимање знакова једном од геодетских метода премјера ослоњених на сталне геодетске тачке.Подаци снимања знакова морају бити такви да се на основу њих може извршити картирање и уцртавање знакова на катастарским плановима и извршити промјене кроз катастарски операт, као и да се на основу тих података могу поново, у границама тачности снимања, поставити знакови у случајевима спора око граница или ако су знакови уништени.

#### **Члан 8.**

Даном ступања на снагу овог правилника на територији Федерације БиХ престаје примјена Правилника о обиљежавању граница шума у друштвеној својини и о постављању граничних знакова ("Службени лист СР БиХ", број 25/78).

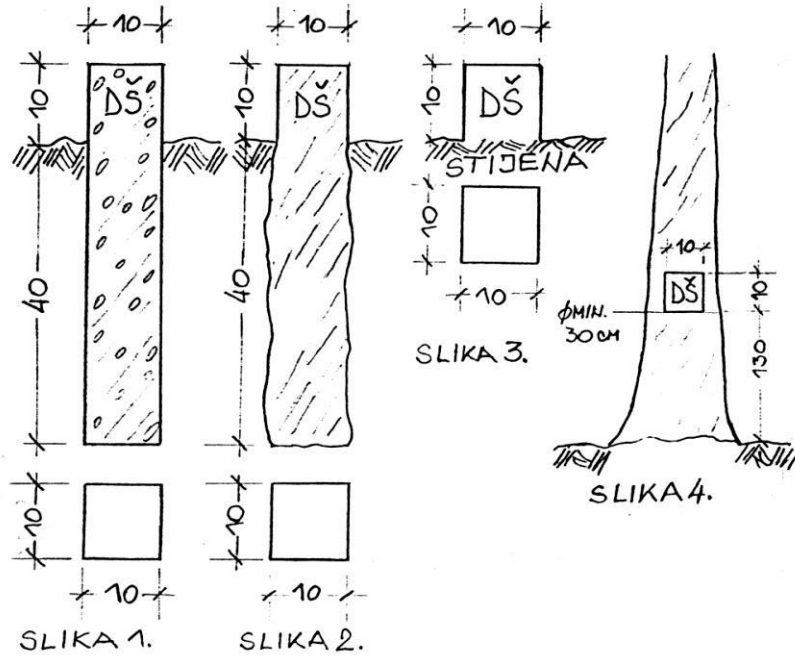
#### **Члан 9.**

Овај правилник ступа на снагу наредног дана од дана објављивања у "Службеним новинама Федерације БиХ".



Prilog 1

Grafički prikaz znakova za obilježavanje granica državnih šuma i šumskog zemljišta



Број 01-02-493/02 17. октобра 2002. године Сарајево

Министар **Бехија Хаџихајдаревић**, с. р.